

**Схема расположения земельного участка на кадастровом плане
территории в кадастровом квартале 33:13:090104**




Владимирская область, Петушинский район, МО Нагорное сельское поселение, п. Луговой

Условный номер земельного участка: <u> </u>		
Площадь земельного участка: <u>2000 м2</u>		
Обозначение характерных точек границ	Координаты, МСК-33	
	X	Y
1	2	3
1	162690.11	145634.40
2	162694.24	145649.50
3	162706.35	145693.79
4	162676.16	145702.07
5	162659.41	145648.81
6	162657.34	145643.40
1	162690.11	145634.40



Масштаб 1:1000

Условные обозначения:

-  граница образуемого земельного участка
-  граница кадастрового квартала
-  :3У обозначение образуемого участка