

Утверждена

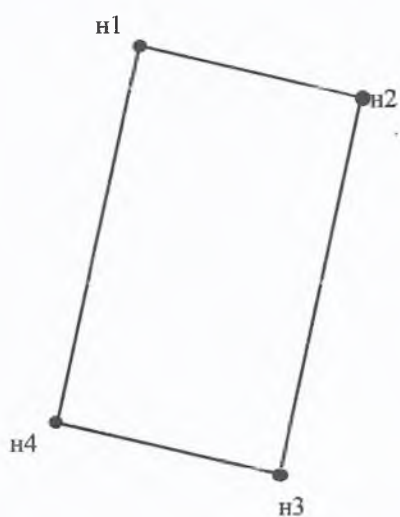
Постановлением от _____ № _____
администрации Петушинского района
Владимирской области

Схема расположения земельного участка на кадастровом плане территории в кадастровом квартале 33:13:090119

Владимирская область, Петушинский район, МО Петушинское (сельское поселение),
д. Богдарня




Условный номер земельного участка: -		
Система координат: МСК-33		
Площадь земельного участка: 1500 кв.м.		
Обозначение характерных точек границ	Координаты	
	X	Y
1	2	3
н1	162 061.50	155 942.22
н2	162 054.80	155 971.46
н3	162 006.06	155 960.29
н4	162 012.76	155 931.05
н1	162 061.50	155 942.22

Кадастровый план территории



Масштаб 1: 1000

Условные обозначения:

-  граница образуемого земельного участка
-  обозначение образуемого земельного участка
-  n1 обозначение образуемого земельного участка