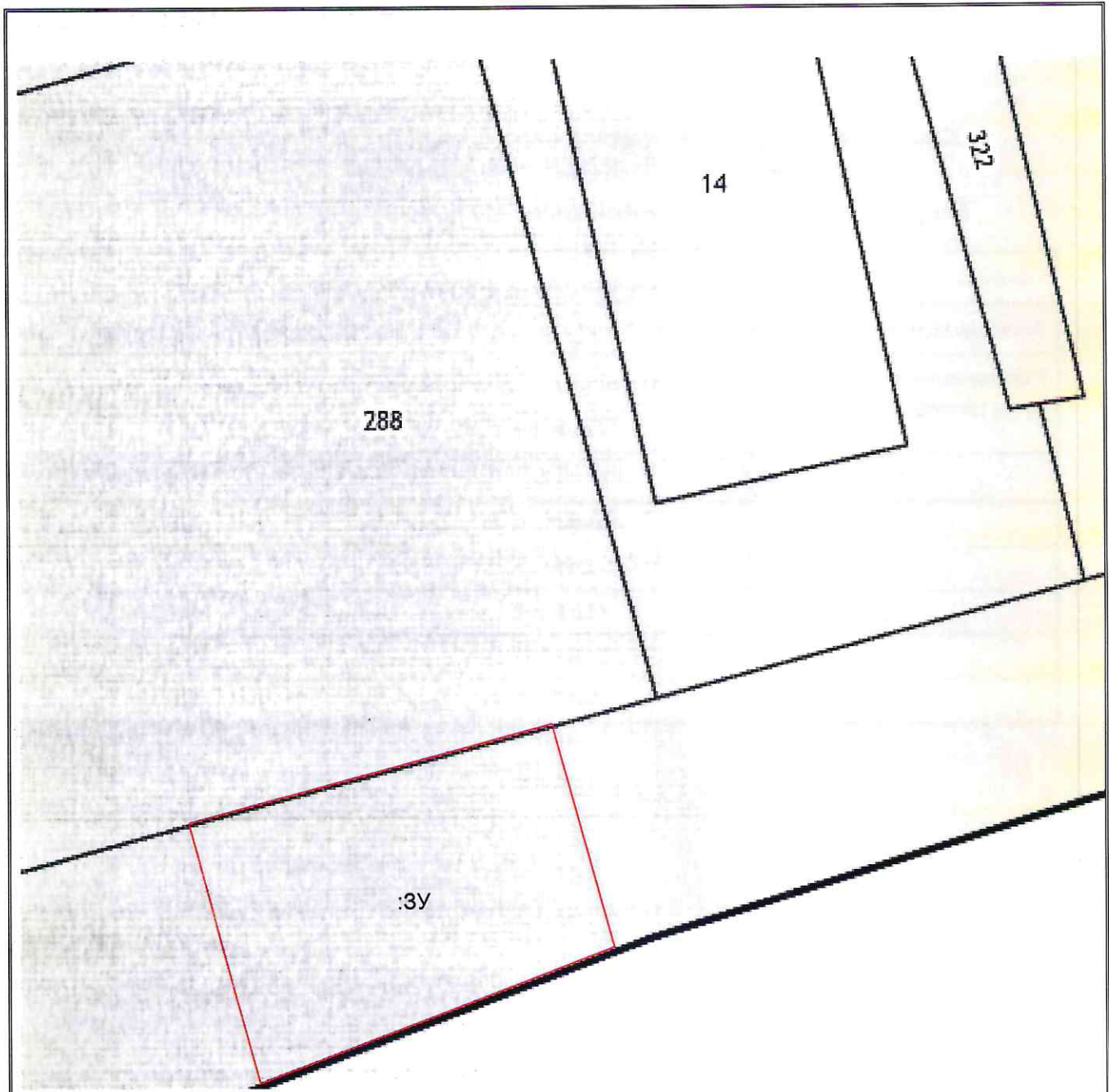


Утверждена Приказом Комитета по управлению  
имуществом Петушинского района  
№ \_\_\_\_\_ от \_\_\_\_\_

**Схема расположения земельного участка на кадастровом плане  
территории в кадастровом квартале 33:13:090104**




Владимирская область, Петушинский район, МО Нагорное сельское поселение, п. Луговой

Условный номер земельного участка: <u>    </u>		
Площадь земельного участка: <u>2000 м2</u>		
Обозначение характерных точек границ	Координаты, МСК-33	
	X	Y
1	2	3
1	162675.74	145581.86
2	162690.11	145634.40
3	162657.34	145643.40
4	162637.73	145592.18
1	162675.74	145581.86



Масштаб 1:1000

Условные обозначения:

-  граница образуемого земельного участка
-  граница кадастрового квартала
-  обозначение образуемого участка