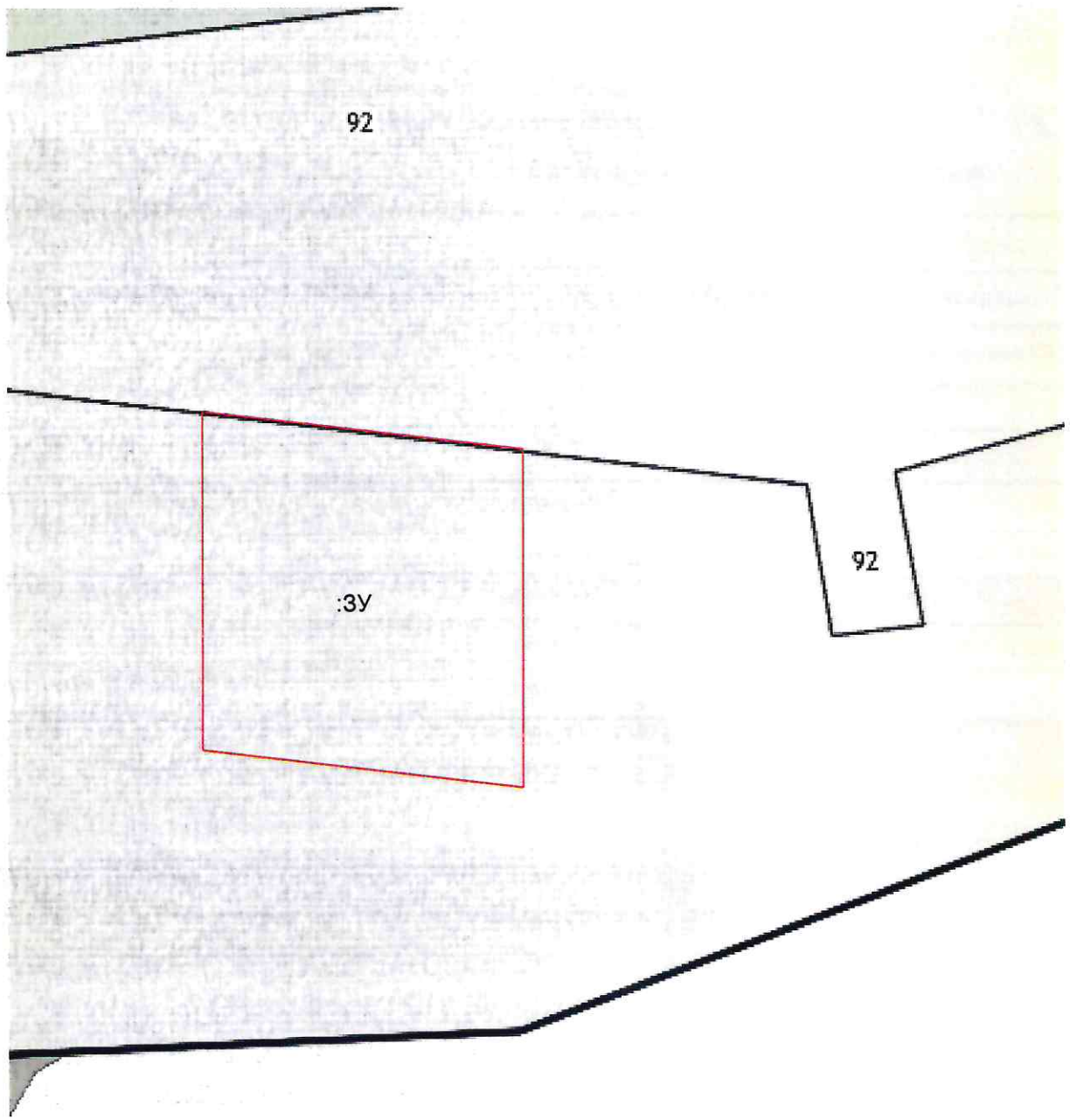


Утверждена Приказом Комитета по управлению
имуществом Петушинского района
№ _____ от _____

**Схема расположения земельного участка на кадастровом плане
территории в кадастровом квартале 33:13:090104**




Владимирская область, Петушинский район, МО Нагорное сельское поселение, п. Луговой

Условный номер земельного участка: <u> </u>		
Площадь земельного участка: <u>2000 м2</u>		
Обозначение характерных точек границ	Координаты, МСК-33	
	X	Y
1	2	3
1	162642.14	145336.47
2	162636.94	145379.83
3	162590.81	145379.84
4	162596.06	145336.44
1	162642.14	145336.47



Масштаб 1:1000

Условные обозначения:

-  граница образуемого земельного участка
-  граница кадастрового квартала
-  обозначение образуемого участка